

Îles Canaries

www.canarias.es



LOCALISATION GÉOGRAPHIQUE:

À 100 kilomètres de la côte du continent Africain.

Latitude: entre les 29° et 27° nord.

Longitude: entre les 13° et 18° ouest.

TERRITOIRE:

L'Archipel est composé de sept îles majeurs: Lanzarote, Fuerteventura, La Grande Canarie, Tenerife, La Gomera, El Hierro, La Pálme six îlots: La Graciosa, Alegranza, Montaña Clara, Roque del Este, Roque del Oeste et Isla de Lobos.

Superficie Totale:

7446 km²

1114 km de côte

257 km de plages

TEMPERATURAS:

Moyenne annuelle: 22°

Les îles Canaries appartiennent à l'Espagne et sont intégrées de plein droit dans l'Union Européenne.

La région possède un Gouvernement Autonome et le statut de capitale est partagé entre Santa Cruz de Tenerife et Las Palmas de Gran Canaria.

MONNAIE: Euro

POPULATION: 2.025.951

LA PALMA


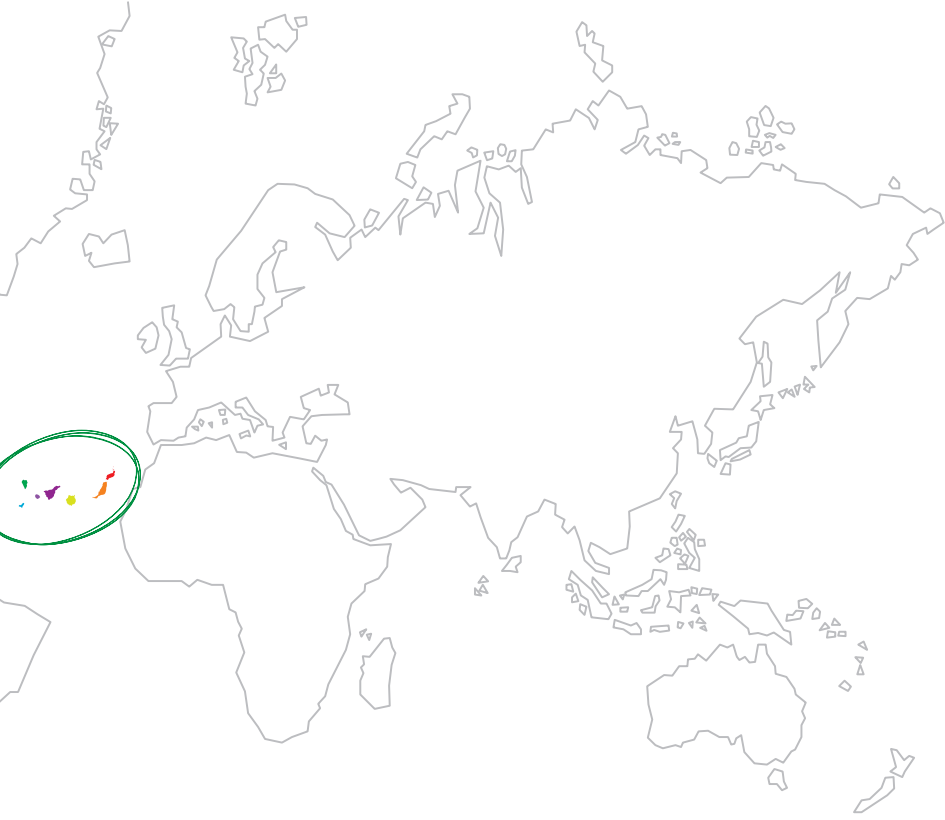


EL HIERRO




LA GOMERA





TENERIFE



GRAN CANARIA



FUERTEVENTURA



LANZAROTE

